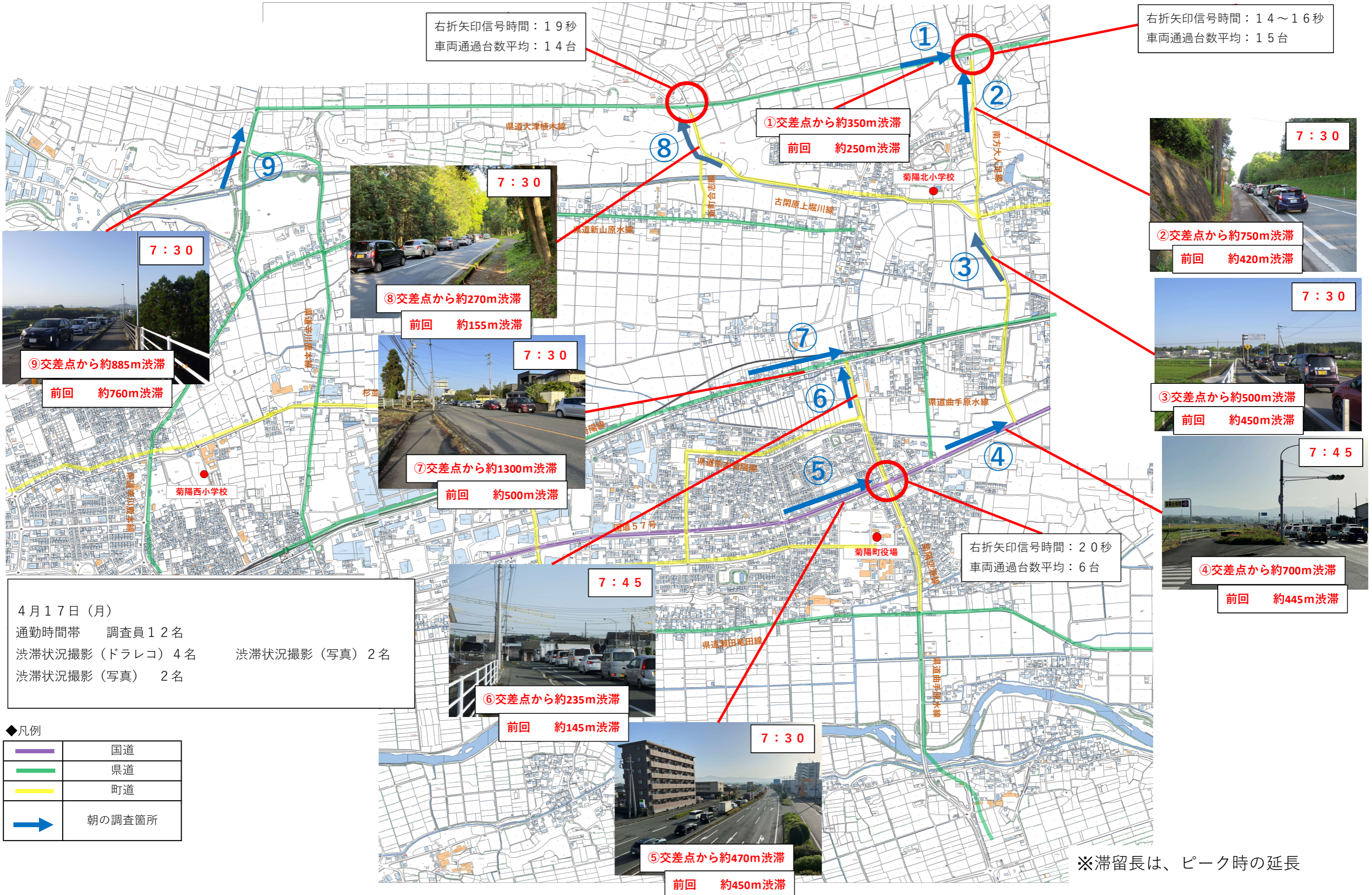


# 交通渋滞実態調査箇所位置図（菊陽町東部）

調査日：令和5年4月17日（月）

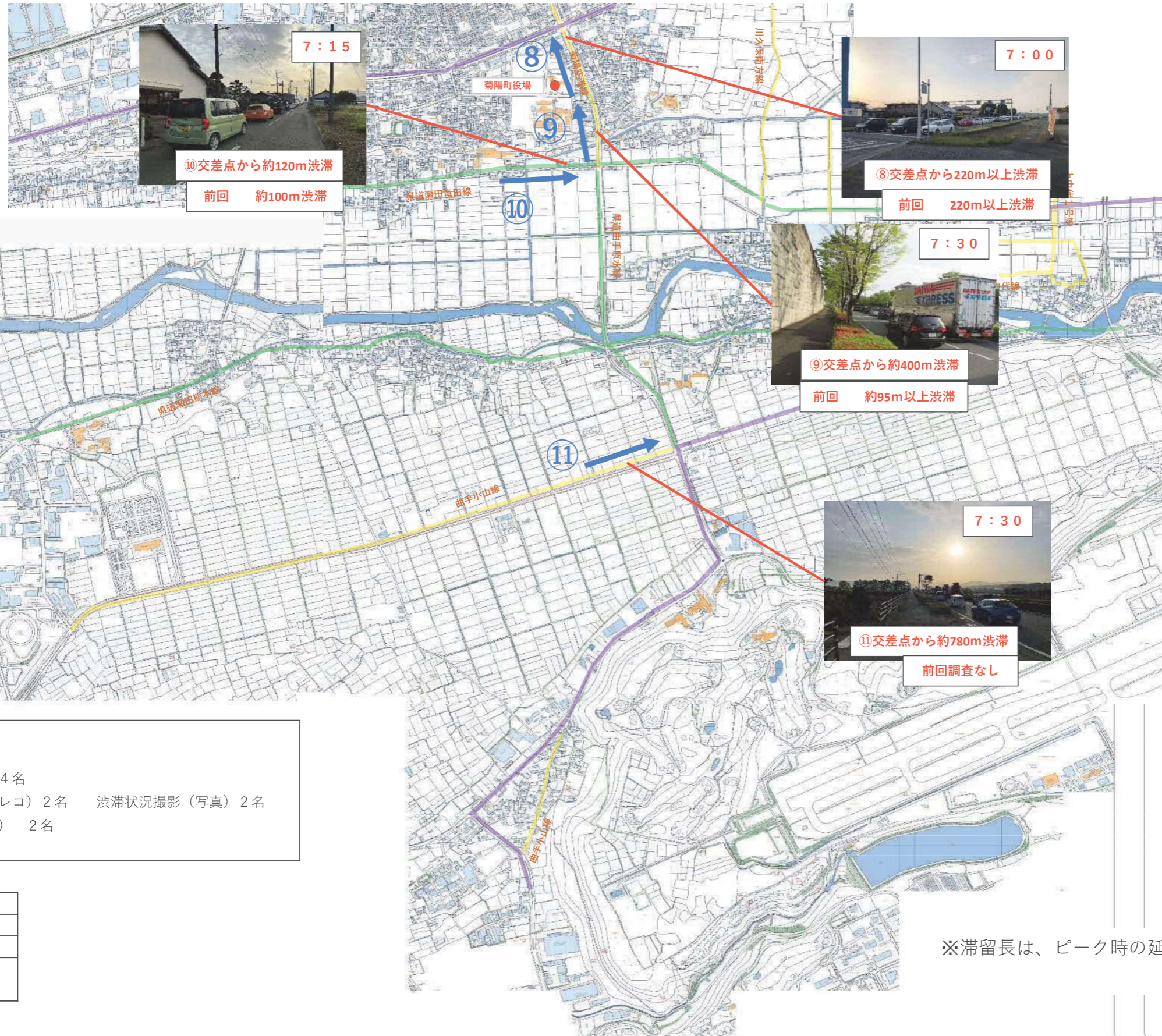
通勤時間帯





# 交通渋滞実態調査箇所位置図（菊陽町南部）

調査日：令和5年4月18日（火）



4月18日（火）

通勤時間帯 調査員4名

渋滞状況撮影（ドラレコ）2名 渋滞状況撮影（写真）2名

渋滞状況撮影（写真）2名

◆凡例

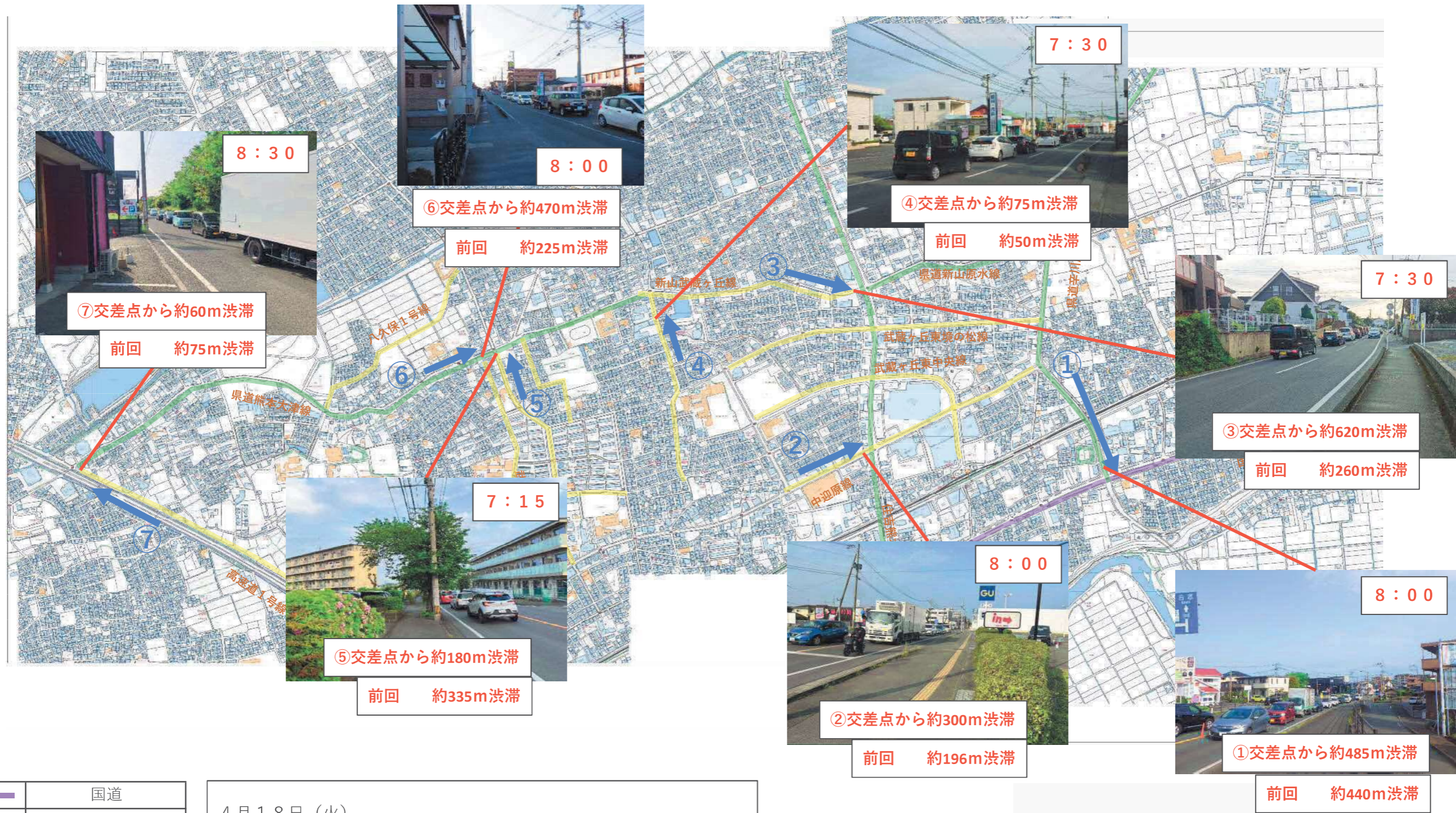
	国道
	県道
	町道
	朝の調査箇所

※滞留長は、ピーク時の延長



# 交通渋滞実態調査箇所図（菊陽町西部）

調査日：令和5年4月18日（火）



◆凡例

	国道
	県道
	町道
	朝の調査箇所

4月18日（火）  
 通勤時間帯 調査員7名  
 渋滞状況撮影（ドラレコ）2名 渋滞状況撮影（写真）2名  
 渋滞状況撮影（写真）2名

※滞留長は、ピーク時の延長