

計画図

S=1: 1,500 (A3)
S=1: 750 (A1)

セミコンテクノパーク南地区計画区域面積
約9.3ha

区画道路1号

区画道路2号








緑地①

緑地②

緑地④

緑地⑤

緑地③

凡例	
	地区計画区域
	敷地分割線
	宅地
	緑地
	調整池
	道路(避難路兼用)
	その他町道拡幅部分

