

菊陽町都市計画総括図

熊本市計画 都市計画道路の変更  
(菊陽町決定)

3・4・104号 杉並木公園線  
3・4・105号 新駅停車場線

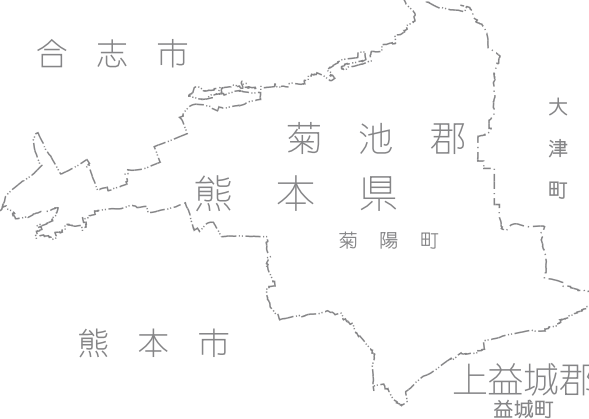
総括図 縮尺 1/10,000

図面番号 1

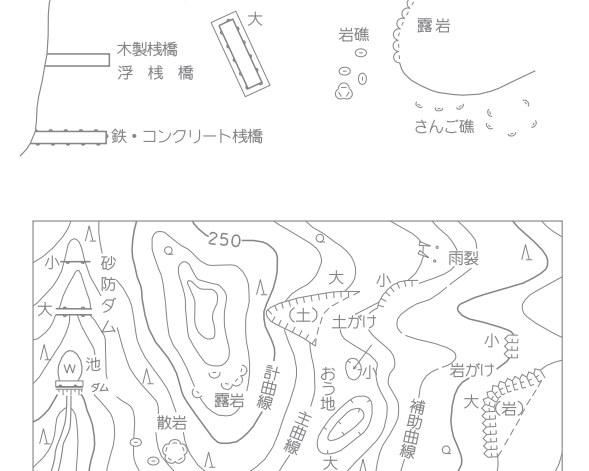


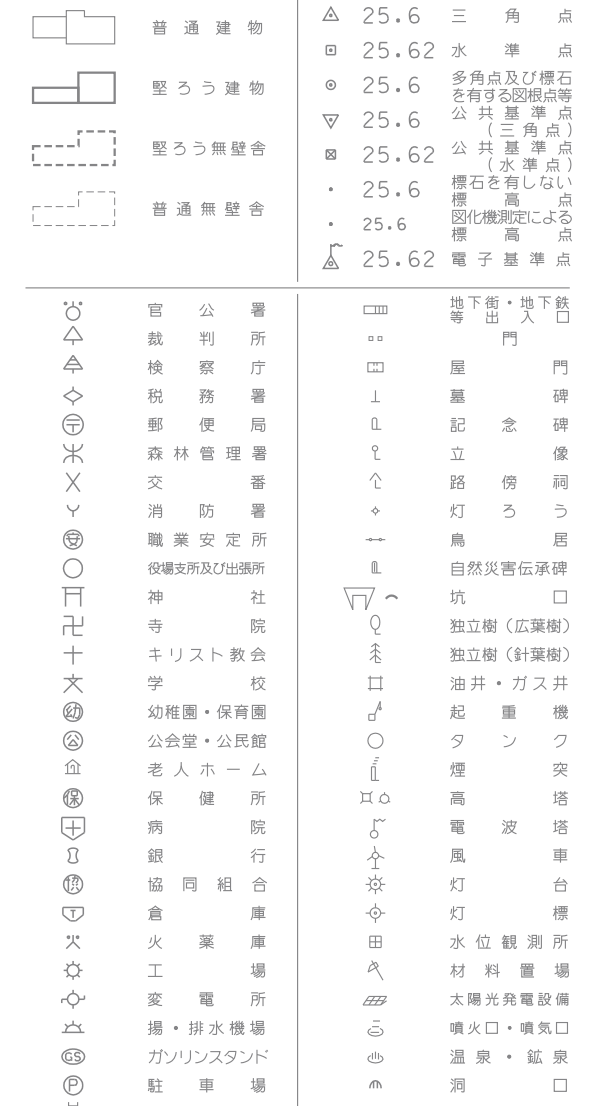
凡例

変更区域

行政区画



記号



最高峰は平成14年度国土交通省公示第9号の標高による第1級標準  
投影は横メルカトル図法  
図面に示している基準点(日本メートル単位)  
示数は2,000メートル未満  
高度の基準は東京湾の平均海面  
特約測量図面は2,000メートル未満  
[平面表示]は標準緯度、世界測地系に対応  
[高さの基準]は、2011年度平均成果による

凡例

(平成27年5月29日 菊陽町告示第27号)

用途地域	用途種別	建ぺい率(%)	容積率(%)	面積(ha)	外見の建物の高さ(m)
第一種低層住居専用地域		40	80	69.9	10
第二種低層住居専用地域		40	80	3.2	10
第一種中高層住居専用地域		50	100	169.2	10
第二種中高層住居専用地域		50	100	73.0	10
第一種住居地域		60	200	124.3	10
準住居地域		60	200	21.9	10
近隣商業地域		80	200	10.0	10
工業地域		60	200	117.7	10
小計				589.2	
市街化調整区域		70	200	3,568	
合計				3,746	

都市計画道路

番号	路線名	幅員(m)	延長(km)
3319	弓削原水線	40	6.340
3210	大倉合志線	30	1.540
3351	菊陽空港線	25	4.330
3355	保田窪菊陽線	25	2.630
3358	保田窪新井線	24	1.100
33102	保田窪新井線	26	3.380
3431	新井田三浦水線	16	1.350
3442	大倉山下線	16	1.280
3452	下原堀川線	16	1.390
3453	緑ヶ丘線	16	1.400
3457	武蔵ヶ丘線	16	1.900
3459	新井田三浦水線	16	2.90
3556	新井田三浦水線	14	900
35103	保田窪新井線	13	1.700
361	宮ノ上線	9	310
373	新井田三浦水線	6	320

都市計画公園

種別	番号	公園名	面積(ha)
市区公園	2280	武蔵ヶ丘公園	0.12
町区公園	2281	武蔵ヶ丘公園	0.25
町区公園	22103	中央公園	0.35
町区公園	3317	なかよし公園	1.20
町区公園	3315	森ヶ丘公園	1.30
総合公園	535	菊陽町公園	19.90